

## CICLISME BTT



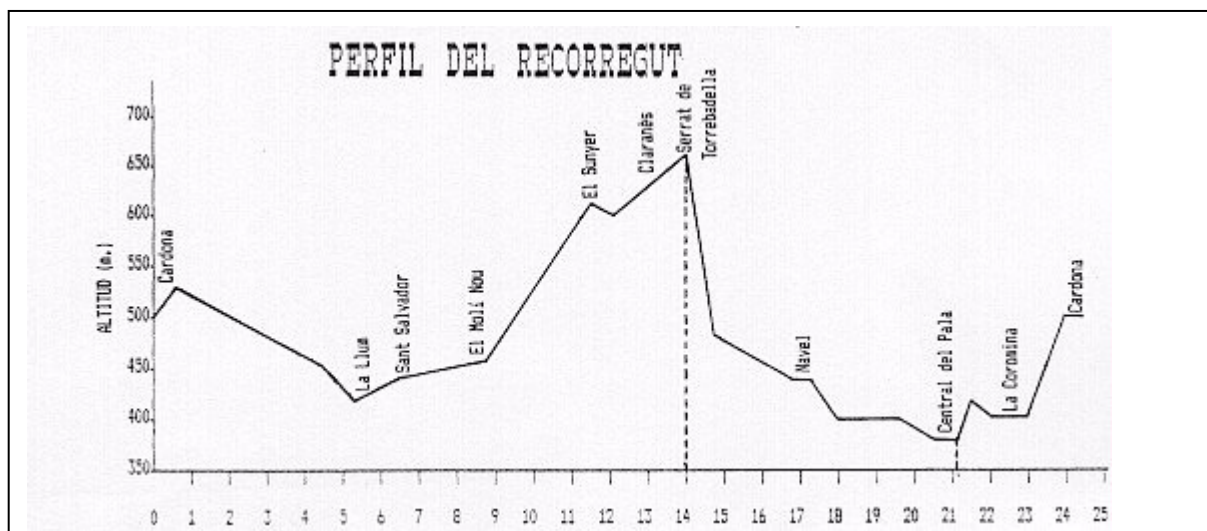
### Cardona – Agua d’Ora – Riera Navel – Cardona

Fitxa Tècnica	
<b>Dificultat</b>	mitjana
<b>Distància</b>	24.5 Km.
<b>Desnivell acumulat</b>	435 m.
<b>Horari aproximat</b>	3 hores




### Descripció

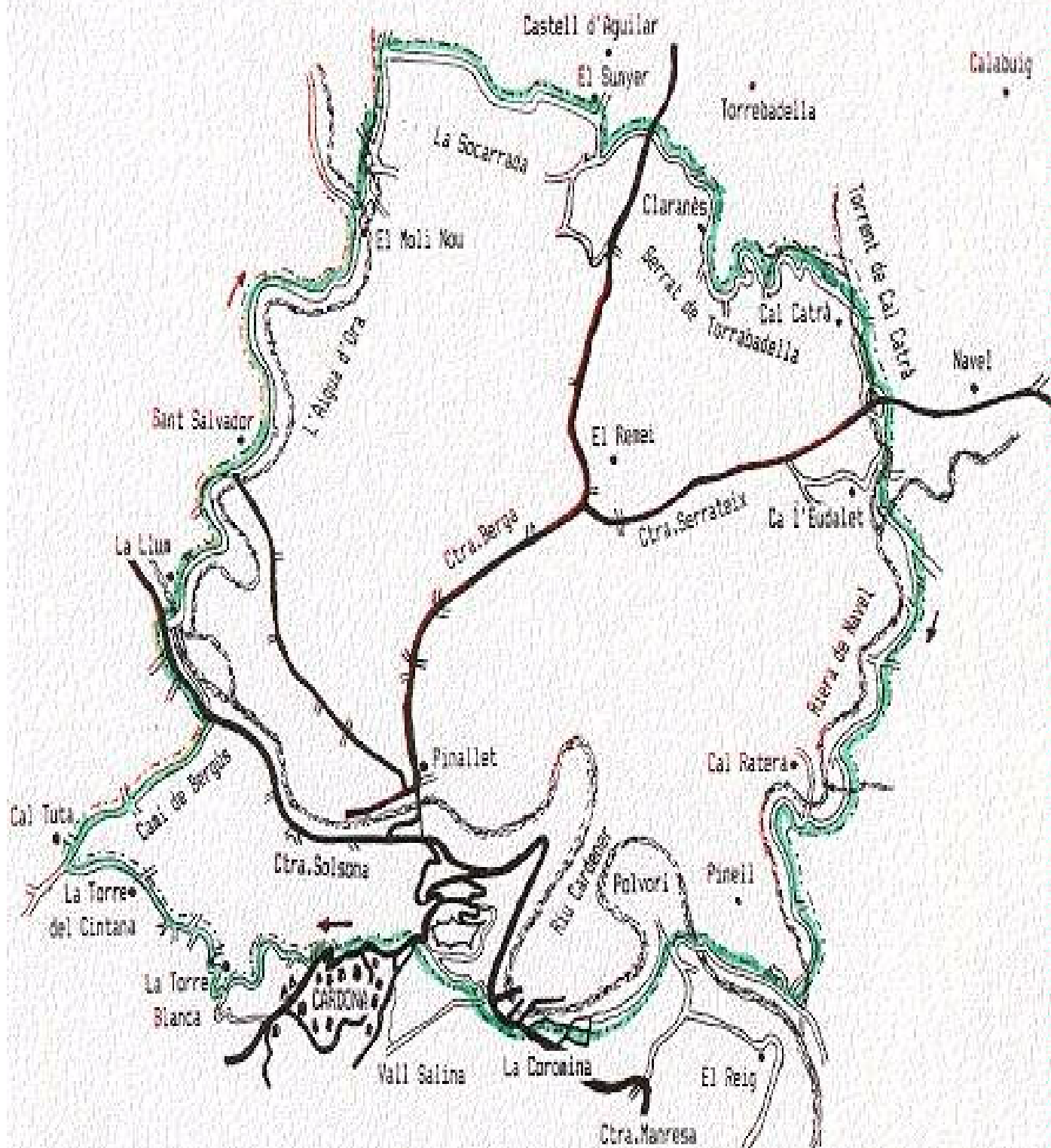
Recorregut de dificultat mitjana, en el que es va pel costat de les dues principals rieres del nostre municipi, la riera de l'Aigua d'Ora i la riera de Navel.

Cal destacar la baixada des del Serrat de Torredabella fins a Navel, és una baixada en la que caldrà anar en molt de compte. Aquesta baixada és també coneguda amb el nom de l'Afrau.



# MAPA DEL RECORREGUT

-  CARRETERA ASFALTADA
-  CAMI DE CARRO
-  RIU O RIERA



## CICLISME BTT

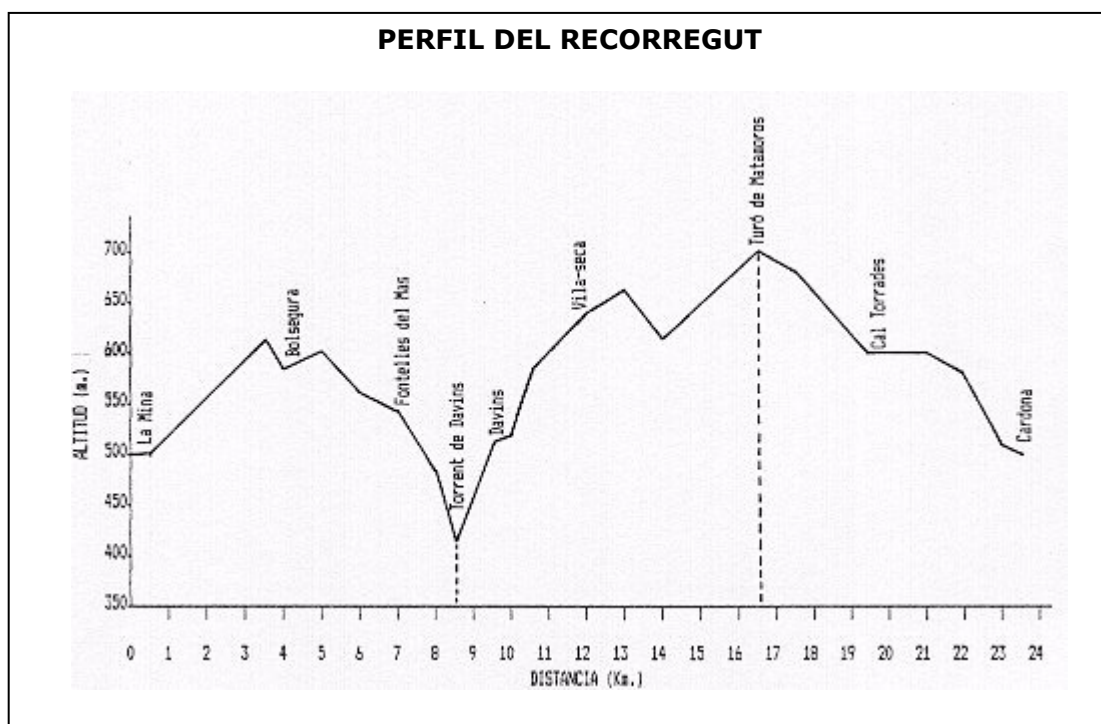


### Cardona – Davins – Vilonès - Cardona

Fitxa Tècnica	
<b>Dificultat</b>	mitjana
<b>Distància</b>	23.5 Km.
<b>Desnivell acumulat</b>	440 m.
<b>Horari aproximat</b>	3h. 30 mins.

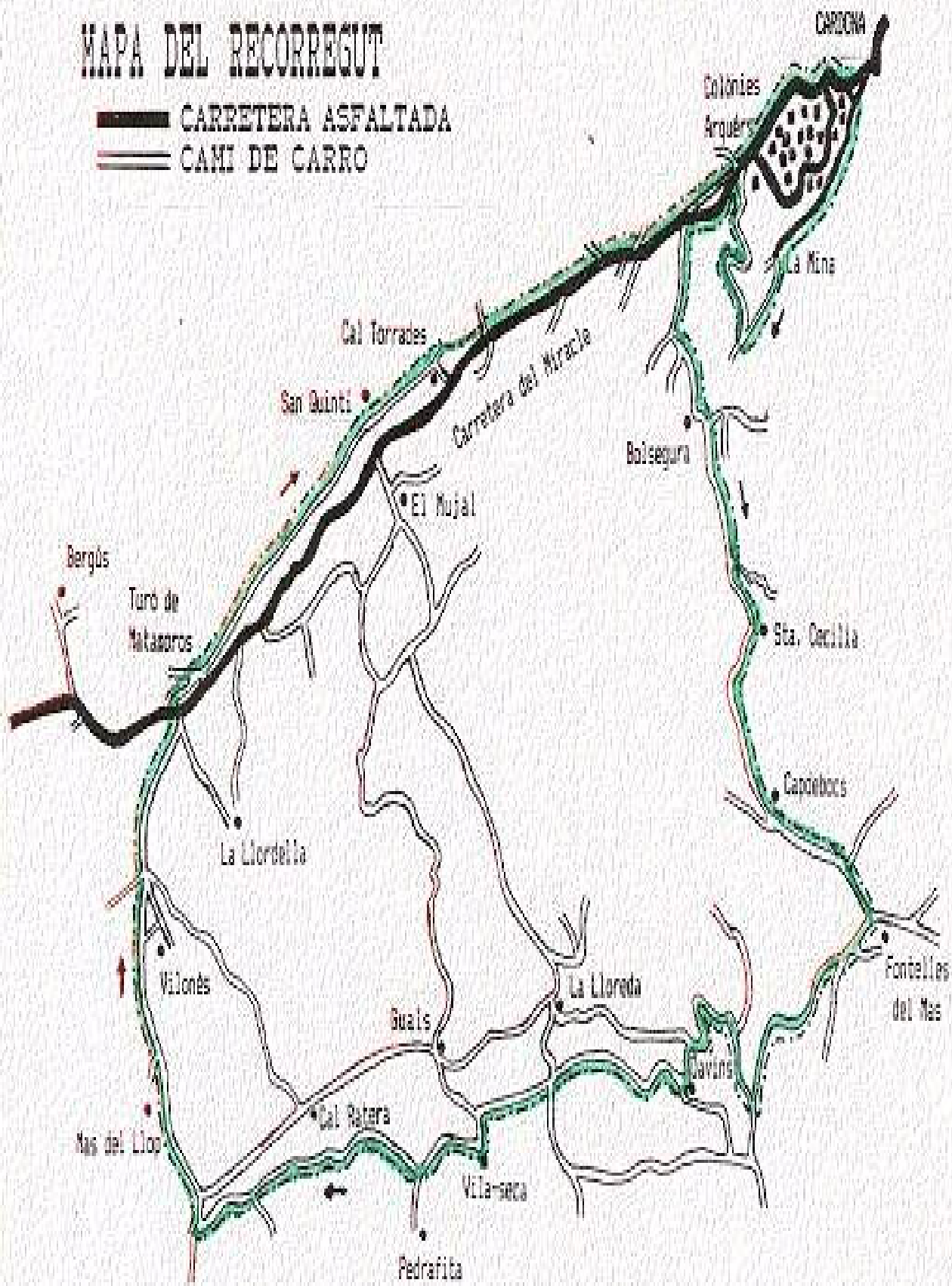
### Descripció

Recorregut de dificultat mitjana - alta, cal destacar la pujada des del torrent de Davins fins al trencant de Pedrafita.



# MAPA DEL RECORREGUT

-  CARRETERA ASFALTADA
-  CAMI DE CARRO



## CICLISME BTT



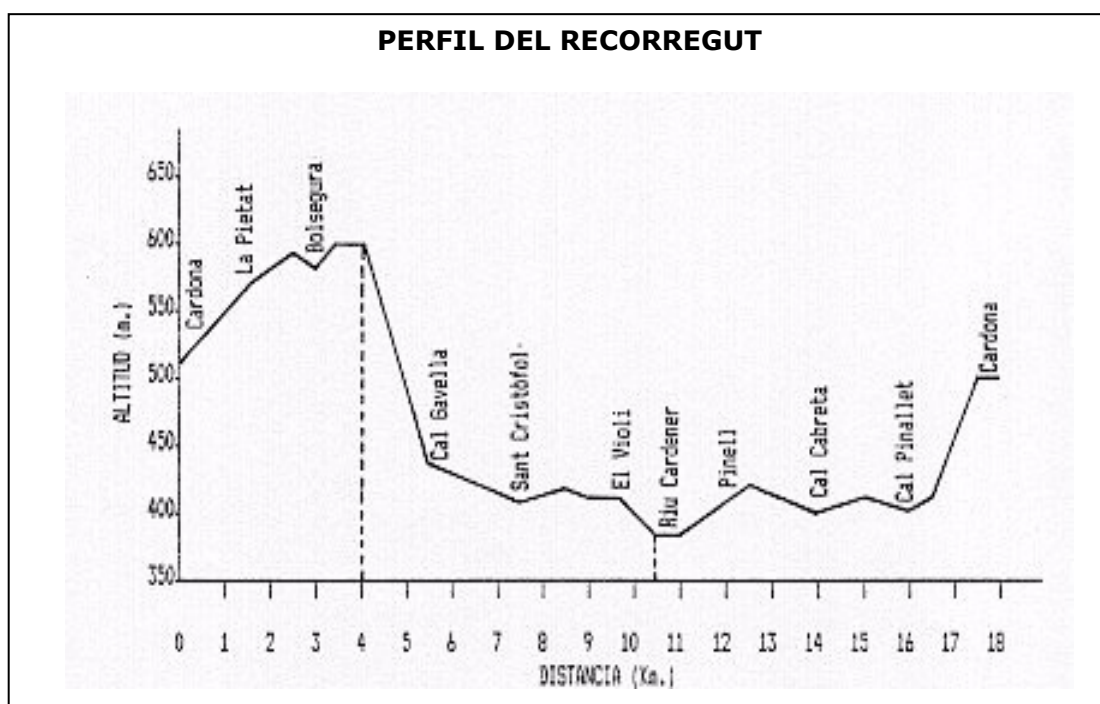
### Cardona – Sant Cristòfol – Pinell – Cardona

Fitxa Tècnica	
<b>Dificultat</b>	baixa
<b>Distància</b>	18 Km.
<b>Desnivell acumulat</b>	240 m.
<b>Horari aproximat</b>	2h. 30 mins.




### Descripció

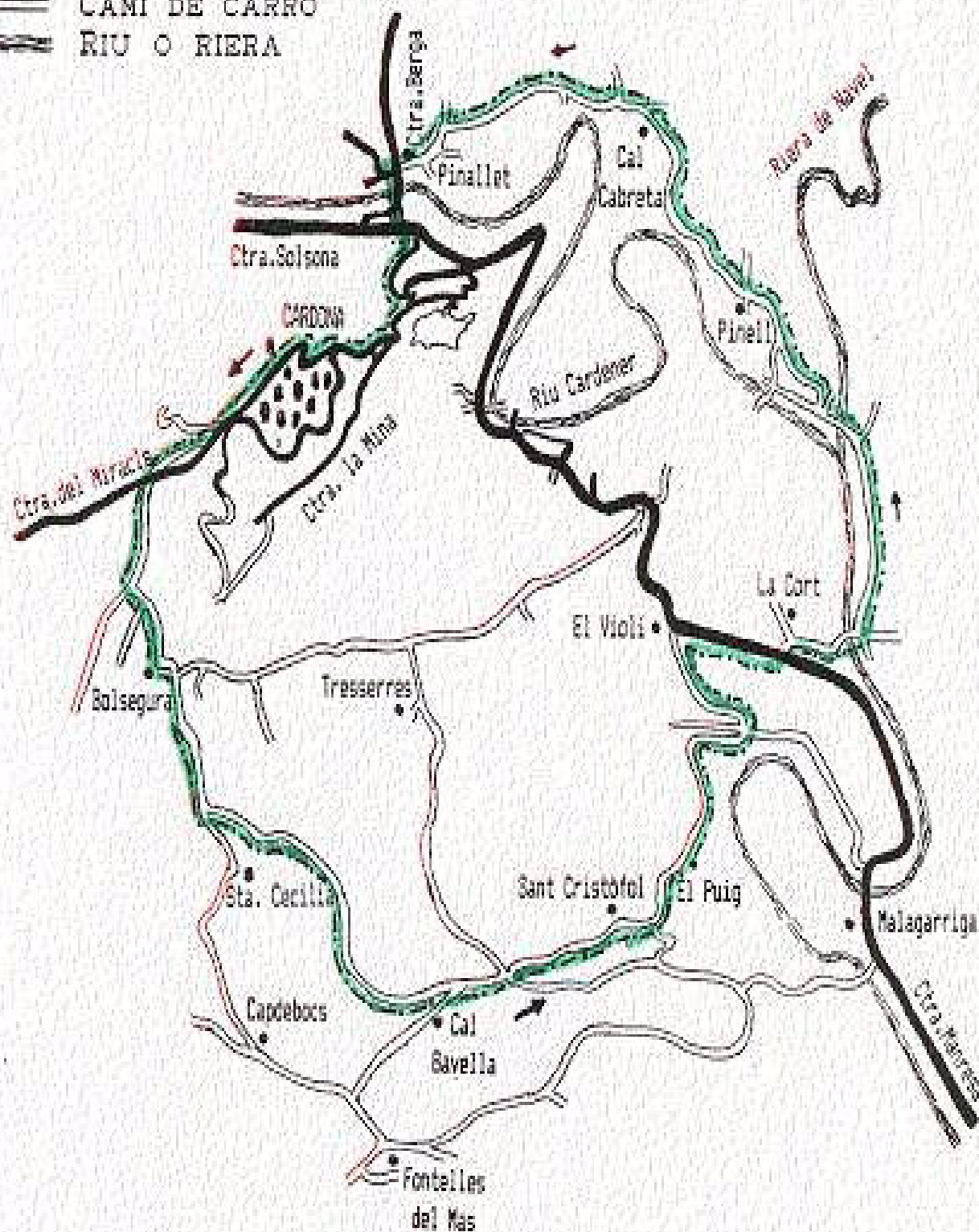
Recorregut de dificultat baixa, en la que es pot anar amb tota la família. Tota l'estona es va per pista forestal en bon estat.

D'aquesta ruta es destacaria la tranquil·litat dels llocs per els que es passa, i que les pujades són totes per carretera asfaltada.



# MAPA DEL RECORREGUT

-  CARRETERA ASFALTADA
-  CAMI DE CARRO
-  RIU O RIERA



## CICLISME CARRETERA



**CARDONA – SOLSONA – CAP DEL PLA – COLL DE JOU – ST. LLORENS DE MORUNYS –  
LA LLOSA DEL CAVALL – SOLSONA – CARDONA**

<b>Fitxa Tècnica</b>	
<b>Dificultat</b>	alta
<b>Distància</b>	100 Km

### **Descripció**

És una ruta que passa just pel trencant del Port del Comte (en cas de voler arribar fins a Port del Comte, desviar-se per aquest trencament). Un cop a St. Llorenç la carretera que passa per la Llosa va vorejant el pantà amb aquest nom.

Fins a Solsona el trajecte d'anada i tornada és el mateix. En cas de voler fer una ruta diferent d'anada i tornada es pot passar pel Santuari del Miracle (aprox. 20 Km més).

**Advertències:** Durant els mesos d'hivern és freqüent trobar neu als punts més elevats.

